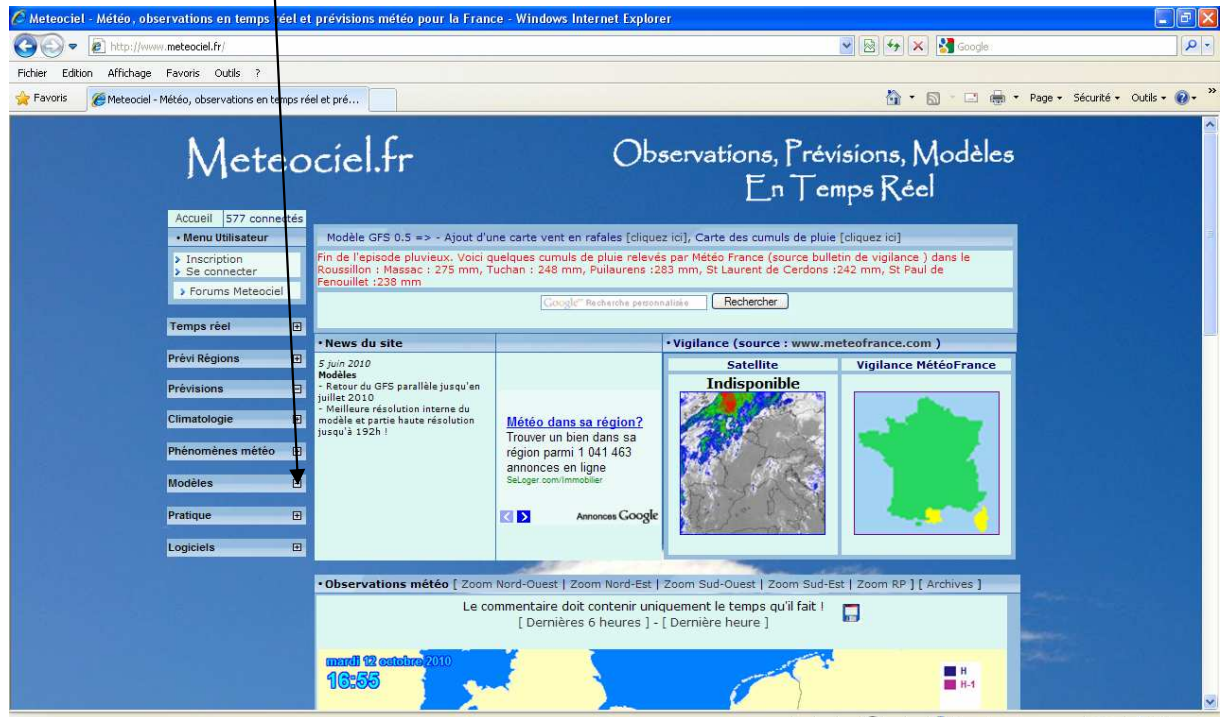


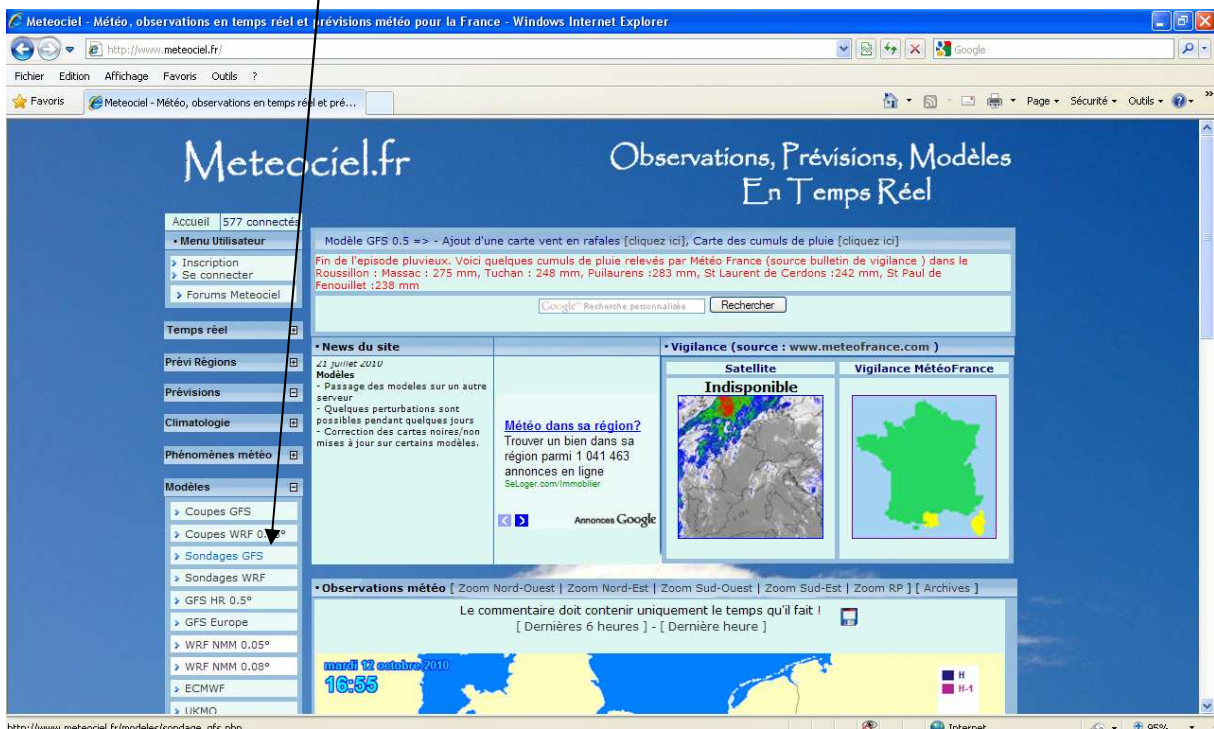
Tutorial émagramme météociel

Adresse web : www.meteociel.fr

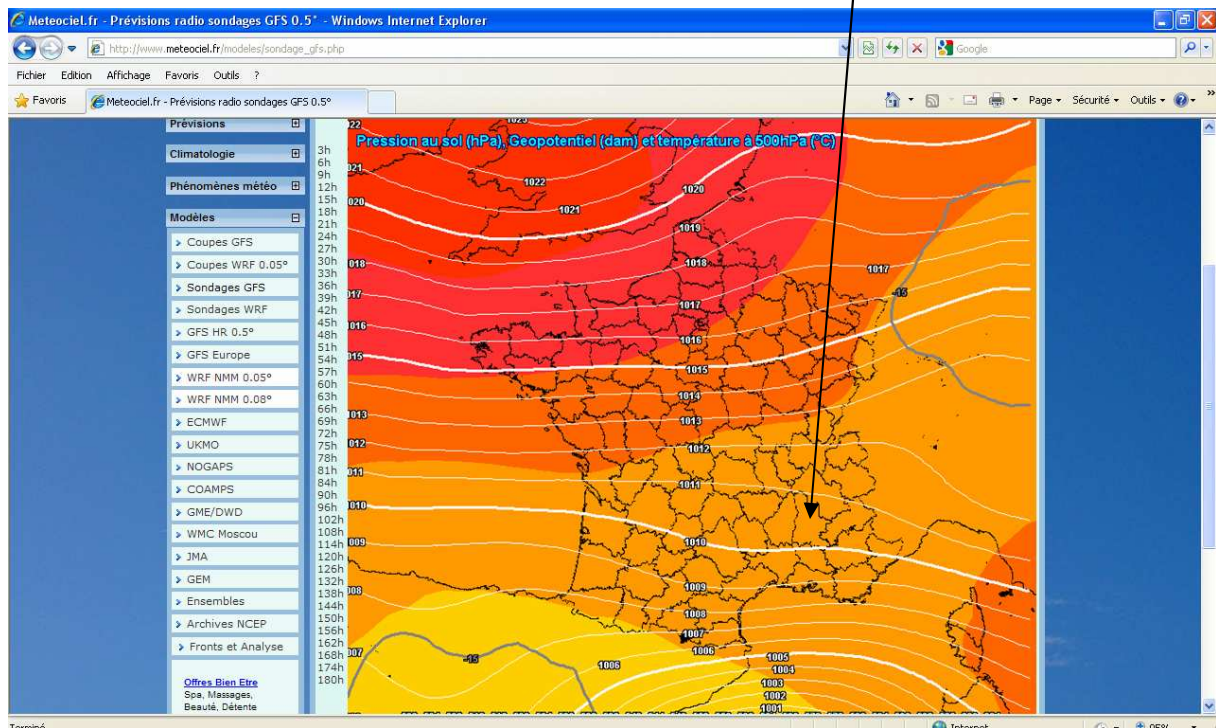
Cliquer sur le + de Modèles



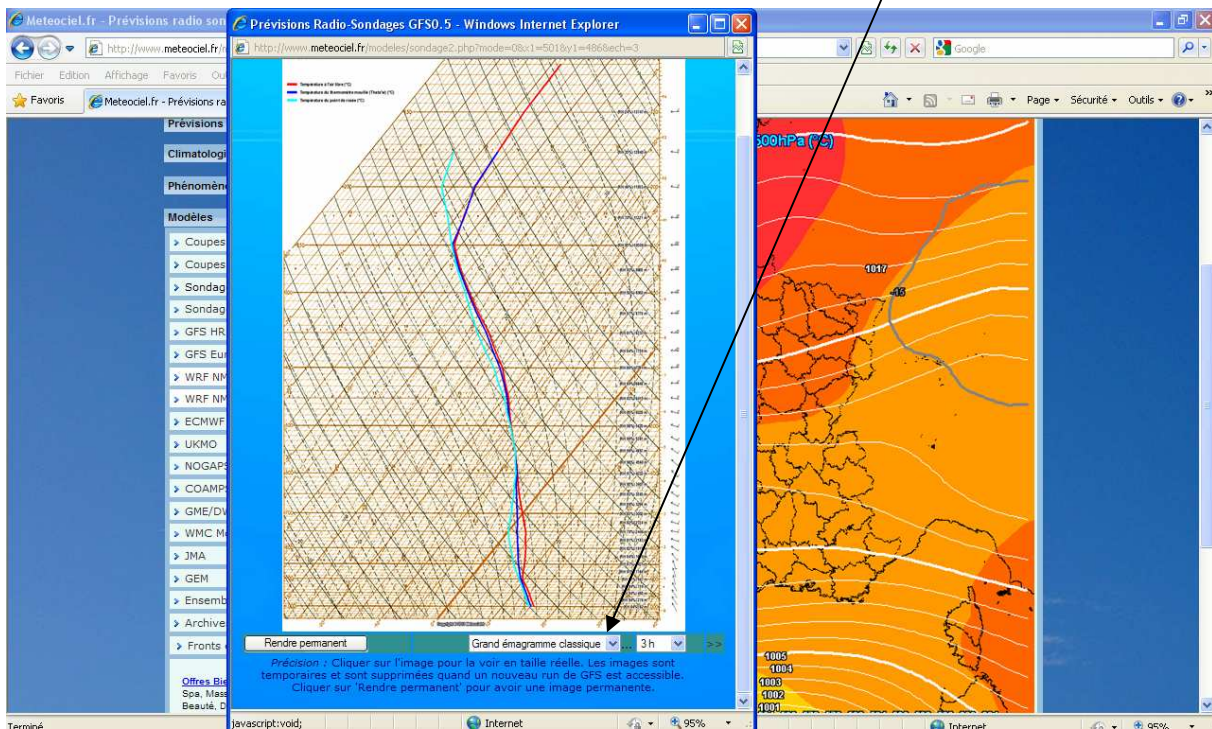
Cliquer sur Sondage GFS



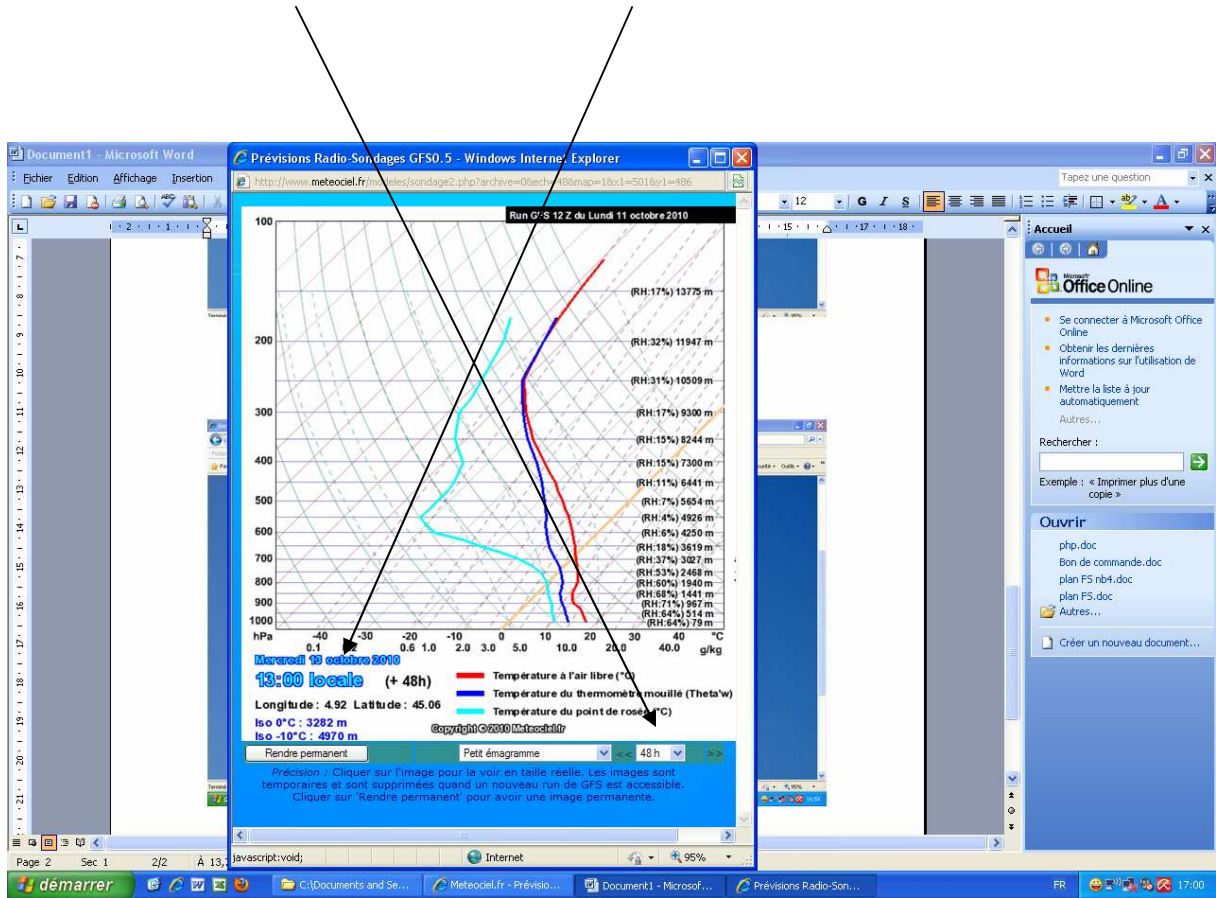
Cliquer sur la carte à la localisation voulut. Exemple pour les limouches



L'émagramme apparait dans une nouvelle fenêtre. Choisir Petit emagramme



Changer la date/heure voulu, vérifier la date choisie



Pour la lecture de l'émagramme je renvoie au tutorial correspondant.
Pour un cross, je conseil de regarder aussi les émagrammes autour du lieu pour voir la préférence de direction pour le cross. Il n'est pas rare que l'on vole très bien chez nous et que ce soit stable sur Grenoble et donc le cross doit s'orienté vers le sud.